

Revision Richt- und Nutzungsplanung

# WALDABSTANDSLINIENPLAN ÖLI UND SÄGIACKER

1:500

Von der Gemeindeversammlung festgesetzt am 21. September 2022

Namens der Gemeindeversammlung  
Die Präsidentin:

Der Schreiber:

Beatrice Ammann

Christian Noth

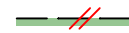

Von der Baudirektion genehmigt am 12. Dezember 2023

Für die Baudirektion:




BDV-Nr.: KS-0540

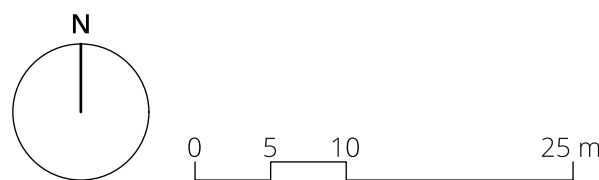
Vom Gemeinderat in Kraft gesetzt per 11. März 2024

## Festlegungen

-  aufzuhebende Waldabstandslinie
-  rechtskräftige Waldabstandslinie

## Informationsinhalte

-  rechtskräftige Waldgrenze
-  Bauzone
-  Wald



Bearbeitung: Katrin Hiestand  
Das Druckdatum entspricht dem Erstellungsdatum.

Grundlagedaten  
Amtliche Vermessung: ARE, GIS Kanton Zürich vom 28. Mai 2019

Die Daten der Fixpunkte, Grenzpunkte und Einzelpunkte sind nach den gültigen Genauigkeits- und Zuverlässigkeitsanforderungen der amtlichen Vermessung bestimmt. Die Bodenbedeckung, Gebäude und Einzelobjekte dienen lediglich der Orientierung. Ihre Lage beruht auf einfachen Messungen ohne Kontrolle, weshalb für deren Richtigkeit keine Gewähr durch den Geometer besteht.

